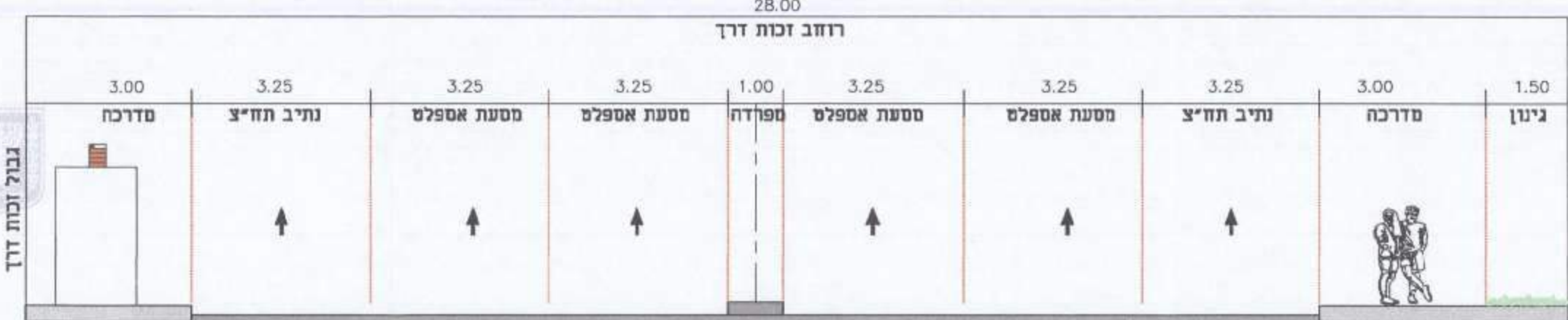
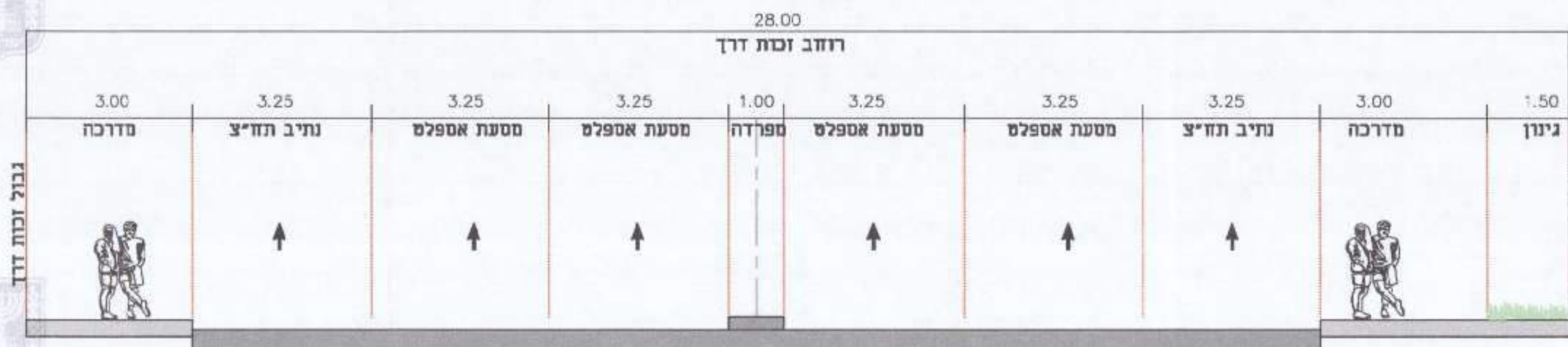


חתיכים על הציר הראשי

שלב ב'



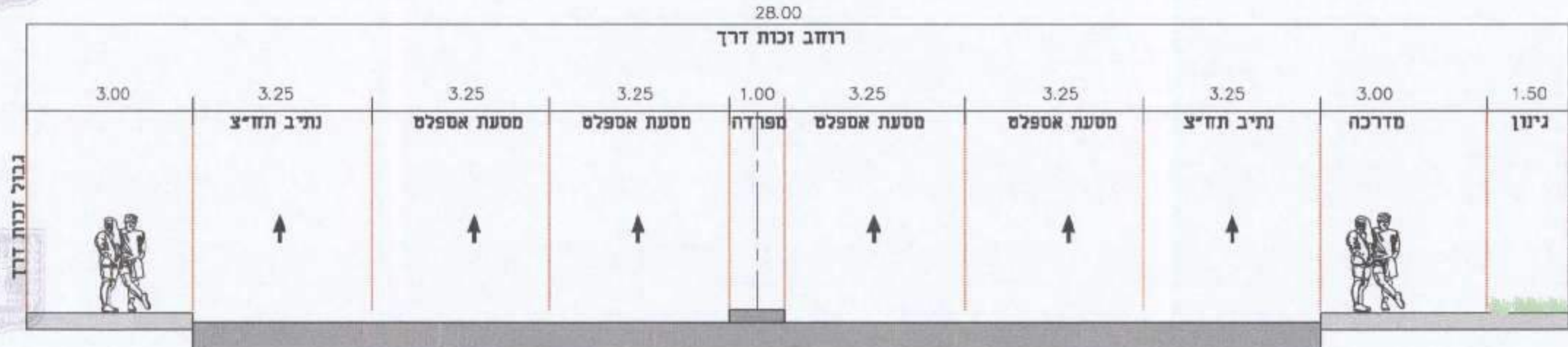
חתך 1 - רוחב זכות דרך 28 מ' כולל תחנת אוטובוס



חתך 2 - רוחב זכות דרך 28 מ'

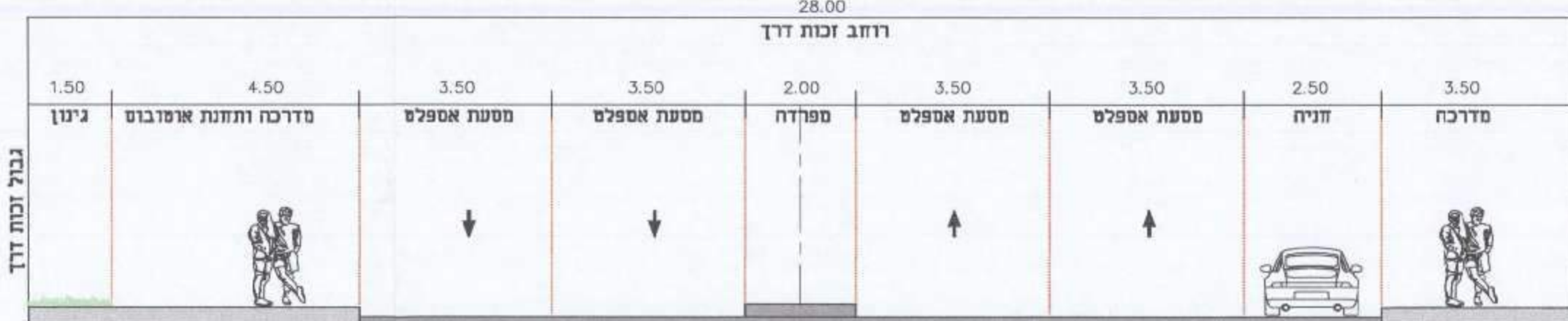


חתך 3 - רוחב זכות דרך 28 מ' צומת עם פניה שמאלה

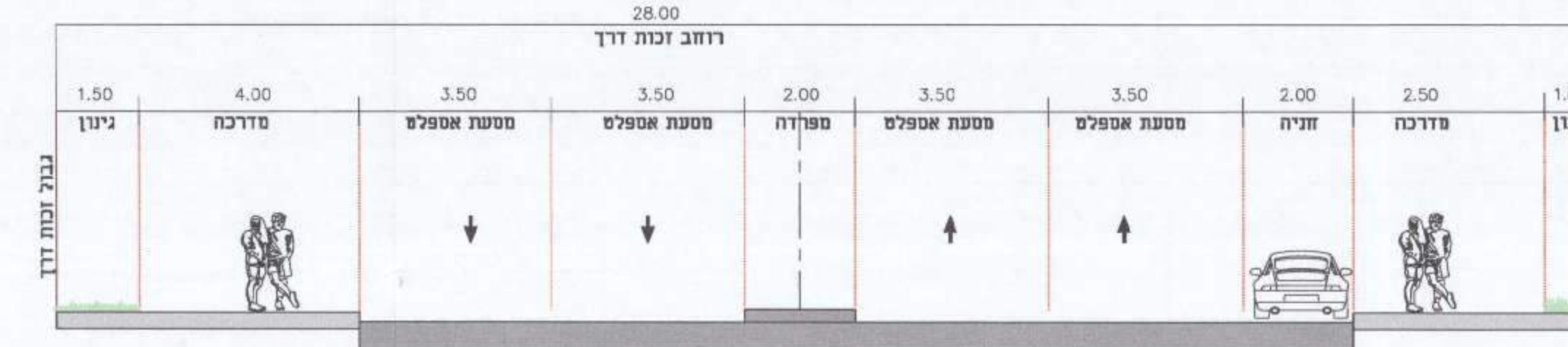


חתך 4 - רוחב זכות דרך 28 מ'

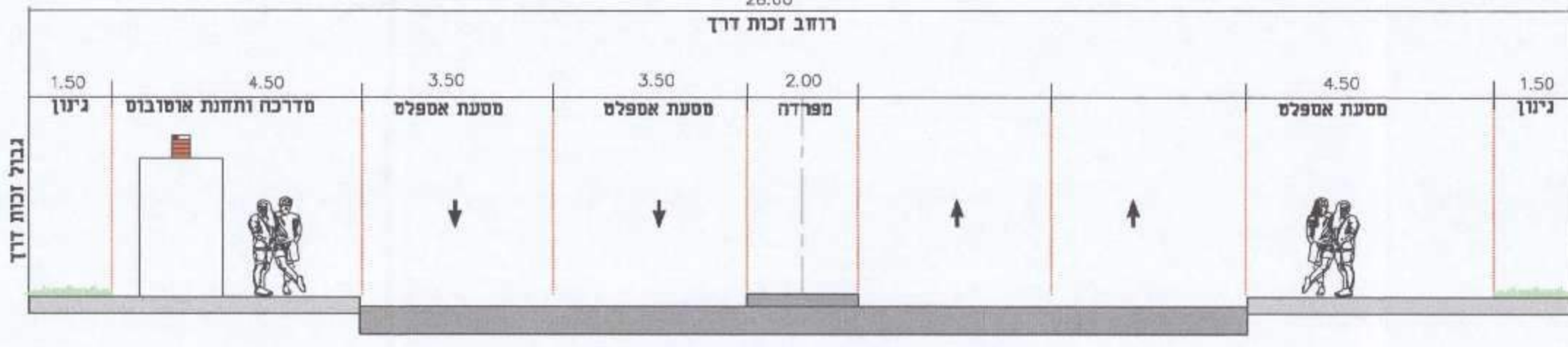
שלב א'



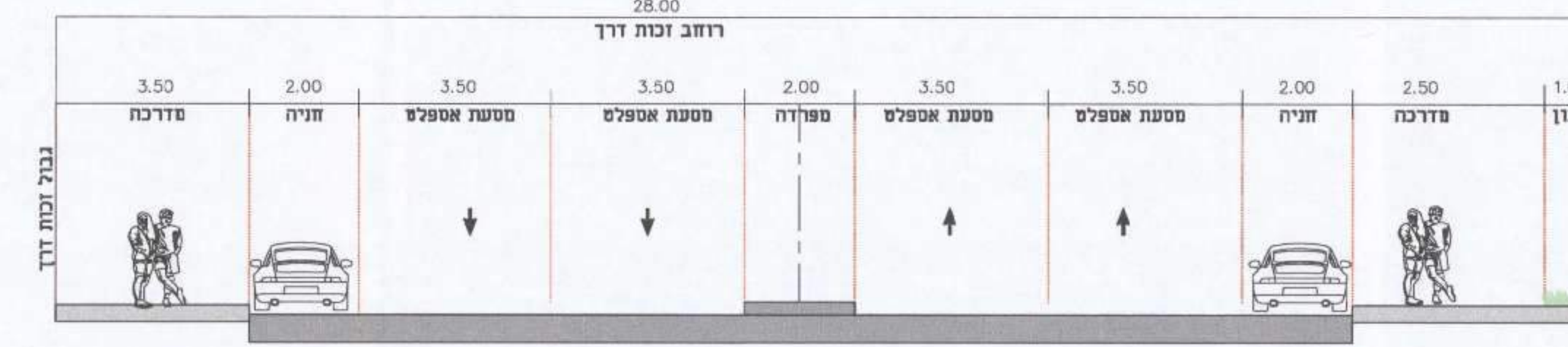
חתך 1 - רוחב זכות דרך 28 מ' כולל תחנת אוטובוס



חתך 2 - רוחב זכות דרך 28 מ'



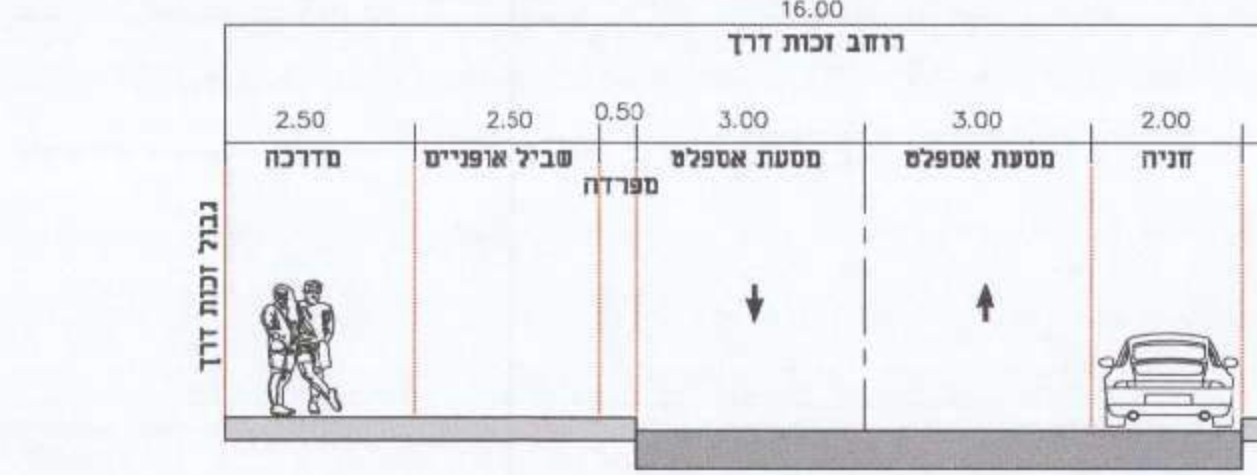
חתך 3 - רוחב זכות דרך 28 מ'



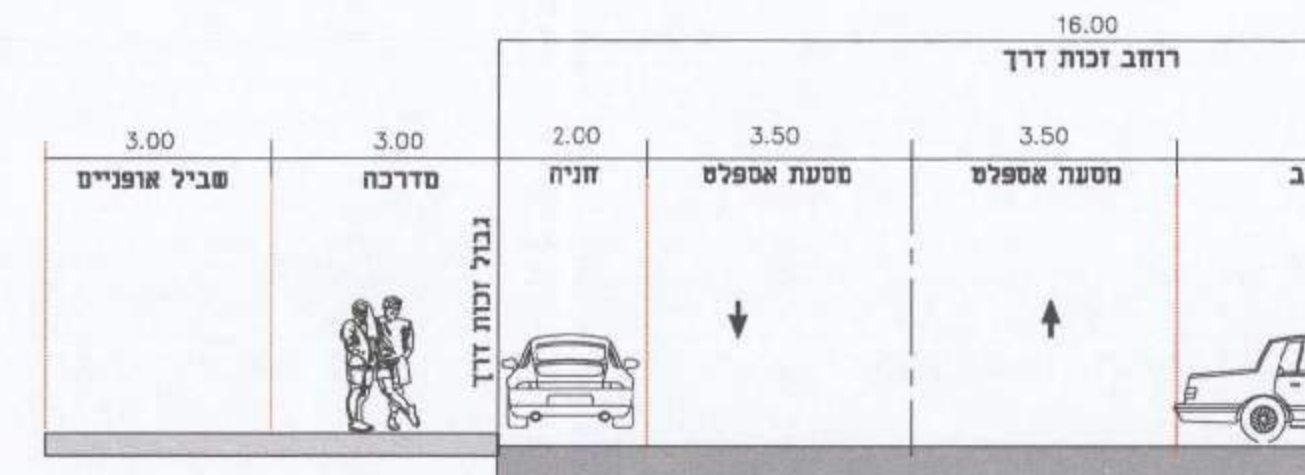
חתך 4 - רוחב זכות דרך 28 מ'



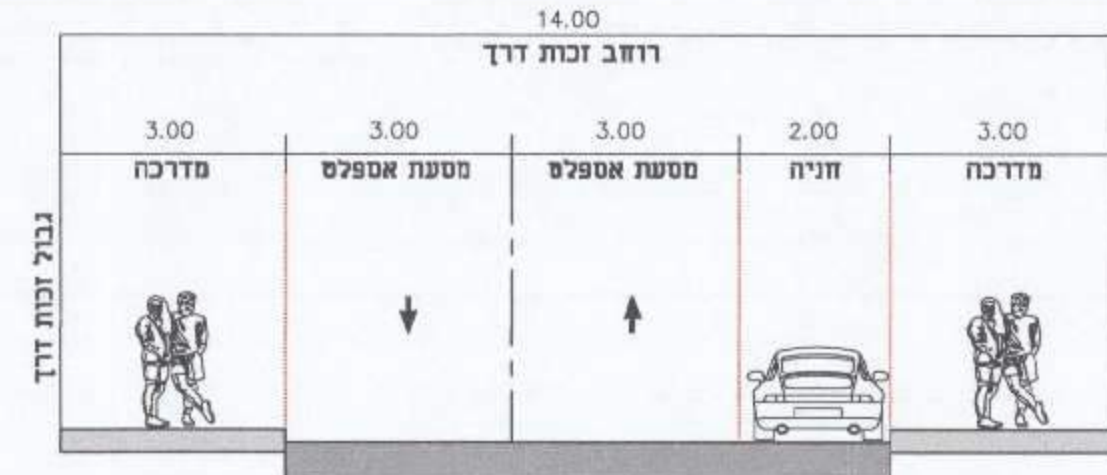
חתך 5 - רוחב זכות דרך 16 מ'



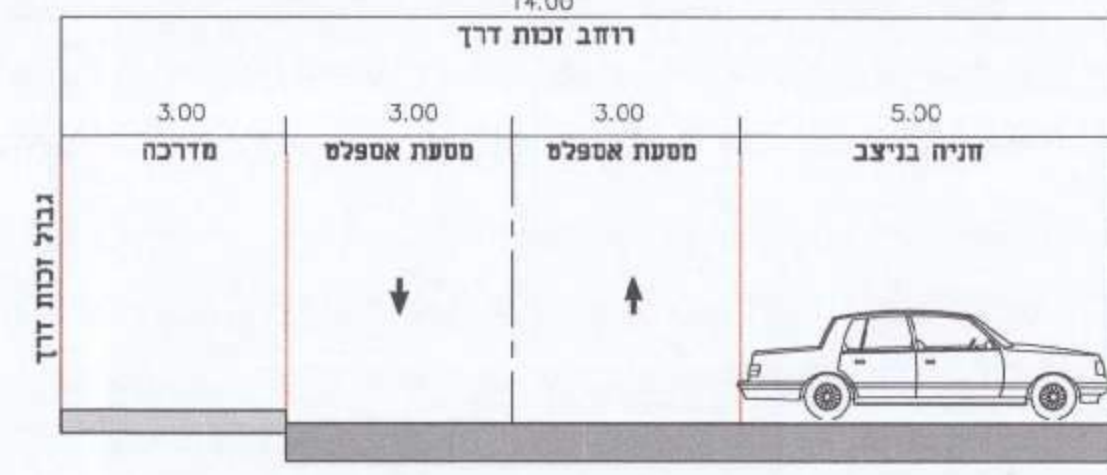
חתך 6 - רוחב זכות דרך 16 מ' ושביל אופניים



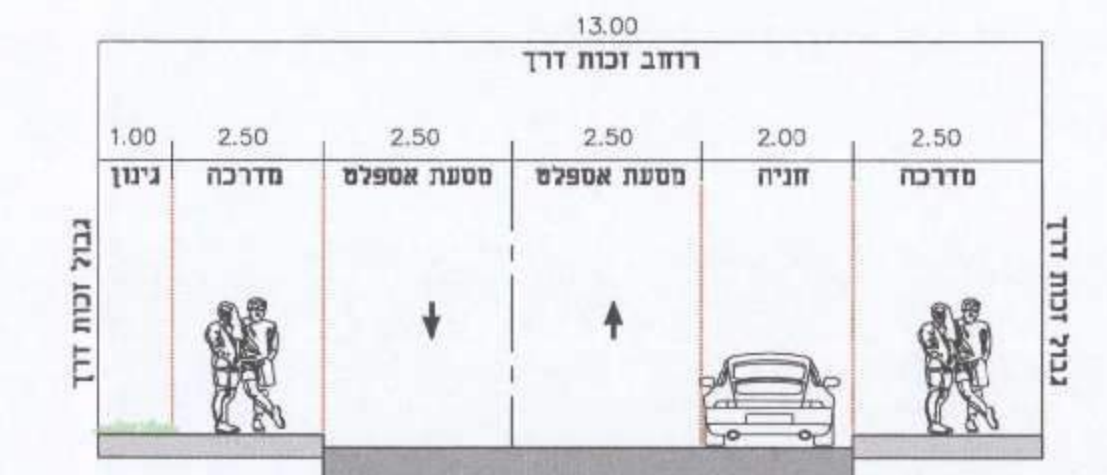
חתך 7 - רוחב זכות דרך 16 מ' ליד שצ"פ



חתך 8 - רוחב זכות דרך 14 מ'



חתך 9 - רוחב זכות דרך 14 מ' ליד שצ"פ



חתך 10 - רוחב זכות דרך 13 מ'

נספח תנועה
נספח חתכי רוחב
תכנית מס' 353-0262444
אור עקיבא
שכונת אור ים

נספח לתכנית גליון 3 מתוך 6	
תחולה	נספח מנחה
תאריך עריכת הנספח	10/11/16
רשימת התרשימים	קנ"מ
נספח תנועה	1400
שם תרשים	רתכי רוחב
שם תרשים	-
שם תרשים	-
שמות וחתימות:	
עורך הנספח	שם: דורון מגיד
	שם קרני
	משרות תנועה ותחבורה בע"מ

העדה המקומית לתכנון ובנייה - השומרון
 תכנית 353-0262444 חובתית
הומלצה לאישור
 בשיבת מס' 18-12-2015
 מועד 22-5-16 מס' 6590

הודעה על הפקדת תוכנית מס' 353-0262444
 מועד 22-5-16 מס' 7269

ועדה מקומית "השומרון"
נתקבל
 18-12-2015
 237

מינהל תכנון - מחוז חיפה
 חוק התכנון חובתית חסייה - 1985
 הועדה המחוזית לתחליטת כיוון
 2.11.17
 22-12-2016
 נתקבל